

Variante n. 1 al Piano degli Interventi del Comune di Cartura**Asseverazione di non necessità della valutazione idraulica**

La sottoscritta Dott. Ing. Anna Chiara Bixio, nata a Padova il 26/10/1970, residente a Mestrino (PD) in via Gorizia 22, iscritta all'Ordine degli ingegneri della Provincia di Padova con n. 4187, in qualità di tecnico progettista della Valutazione di compatibilità Idraulica della prima variante al Piano degli Interventi del Comune di Cartura.

PREMESSO CHE:

Il Comune di Cartura è dotato di Piano di Assetto del Territorio approvato con deliberazione della Giunta Provinciale n. 81 del 15 marzo 2010.

Il Comune di Cartura inoltre ha elaborato il Piano degli Interventi approvato con delibera del Consiglio Comunale n. 11 del 13 aprile 2016.

VISTO

L'allegato A alla DGR n. 2948 del 6/10/2009 "Valutazione di compatibilità idraulica per la redazione degli strumenti urbanistici. Modalità operative e indicazioni tecniche" e nello specifico il paragrafo "Modalità di espressione del parere",

CONSIDERATO

- Che la variante n.1 al Piano degli interventi del Comune di Cartura presenta una serie di interventi caratterizzati da un grado di impermeabilizzazione potenziale trascurabile (Ip_A26, Ip_B20);
- Che la suddetta variante non modifica le norme previste dalla Valutazione di Compatibilità Idraulica del Piano degli Interventi;
- Che in ragione ai suddetti argomenti gli interventi della prima variante al Piano degli Interventi del Comune di Cartura sopra elencati non comportano una trasformazione territoriale che possa modificare in modo significativo il regime idraulico,

ASSEVERA

Sotto la propria responsabilità e per le finalità contenute nella D.G.R.V. n. 2948 del 6/10/2009 che le modifica territoriale previste dalla prima variante al piano degli interventi del comune di Cartura sopra citate:

- Non comportano alterazioni del regime idraulico nel territorio in argomento e che quindi non è necessaria la redazione della Valutazione di Compatibilità Idraulica;
- Gli interventi sopra indicati non sono localizzati in aree da ritenersi idraulicamente pericolose in riferimento:
 - Alla "carta della pericolosità idraulica" (Tav. 84 e 85) dell'Autorità del Bacino dei fiumi Isonzo, Tagliamento, Piave e Brenta – Bacchiglione;
 - Alla carta delle Aree a rischio di allagamento del Consorzio di bonifica Adige Euganeo
 - Alla carta idrogeologica del PAT del Comune di Cartura

Rubano 30/07/2018

Dott. Ing. Anna Chiara Bixio



Si allega:

- Copia di un documento di identità
- Planimetria con localizzazione degli interventi indicati nella presente asseverazione

BIXIO
 Cognome **ANNA CHIARA**
 Nome **26/10/1970**
 nato il **4 537 I S A**
 (atto n. **PADOVA (PD)**)
 a **ITALIANA**
 Cittadinanza **MESTRINO (PD)**
 Residenza **Via GORIZIA N° 22 (MESTRINO)**
 Via **CONIUGATA**
 Stato civile **INGEGNERE**
 Professione

CONNOTATI E CONTRASSEGNI SALIENTI
 Statura **180 cm**
 Capelli **CASTANI**
 Occhi **VERDI**
 Segni particolari



Intervento Ip_A26

L'intervento Ip_A26 è localizzato nell'ATO n. 2 in una zona a tessuto residenziale diffuso (T3) ed occupa una superficie di 952 mq.

Il coefficiente di deflusso medio pari a 0.79, è stato dedotto dai contenuti delle relazioni della prima variante al Piano degli Interventi ovvero l'elaborato P-05 "Norme Tecniche Operative" e l'elaborato P-05° "Schede Norma – i progetti delle Aree di Trasformazioni".

Secondo la D.G.R.V. n. 2948 del 6/10/2009 l'intervento è classificato come grado di "impermeabilizzazione potenzialmente trascurabile".

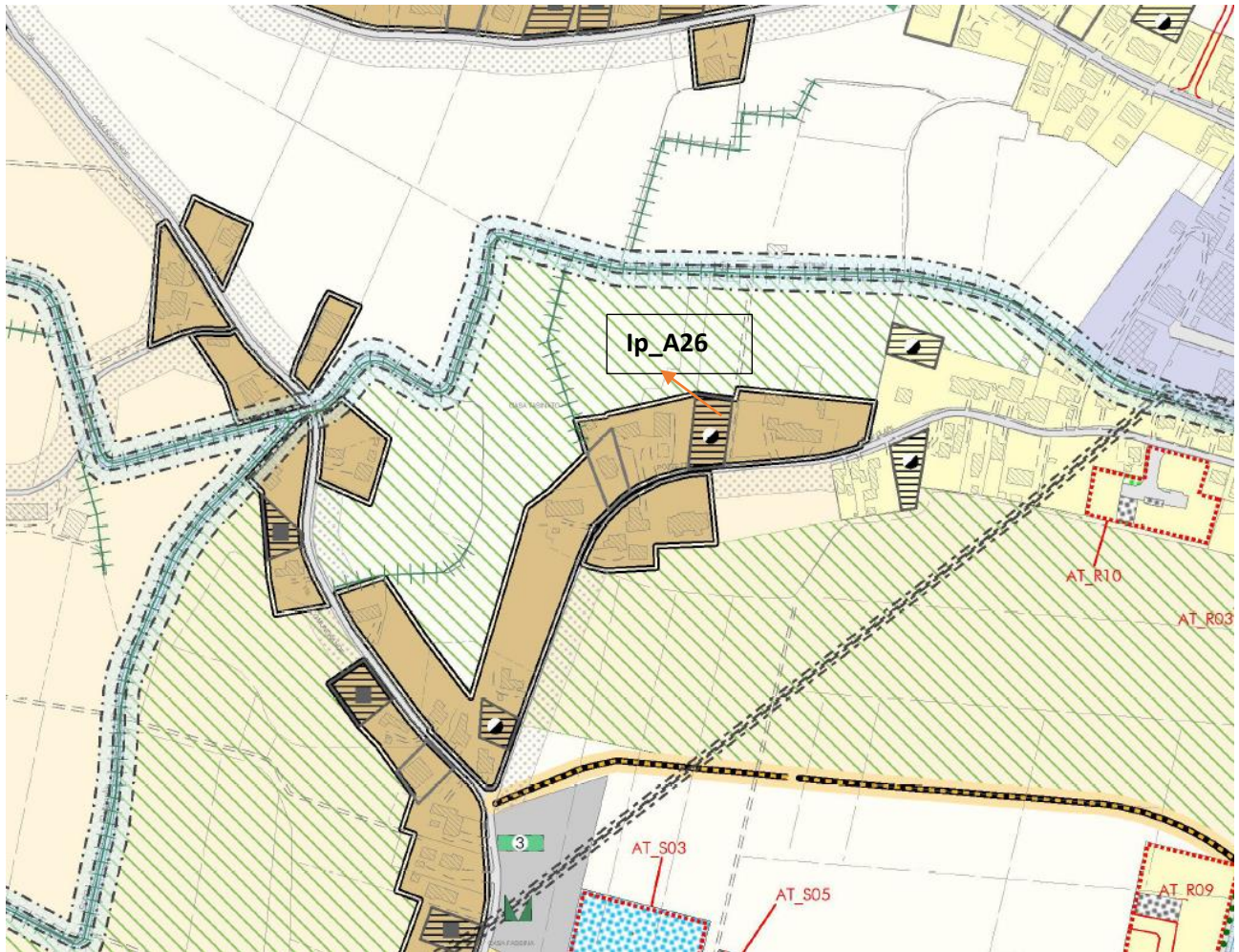


Figura 1: Estratto fuori scala della tavola "Disciplina del suolo" della prima variante al PI del Comune di Cartura.

Intervento Ip_B20

L'intervento Ip_B20 è localizzato dell'ATO n. 2 in una zona a tessuto residenziale diffuso (T3) ed occupa una superficie di 980 mq.

Il coefficiente di deflusso medio pari a 0.79, è stato dedotto dai contenuti delle relazioni della prima variante al Piano degli Interventi ovvero l'elaborato P-05 "Norme Tecniche Operative" e l'elaborato P-05° "Schede Norma – i progetti delle Aree di Trasformazioni".

Secondo la D.G.R.V. n. 2948 del 6/10/2009 l'intervento è classificato come grado di "impermeabilizzazione potenzialmente trascurabile".

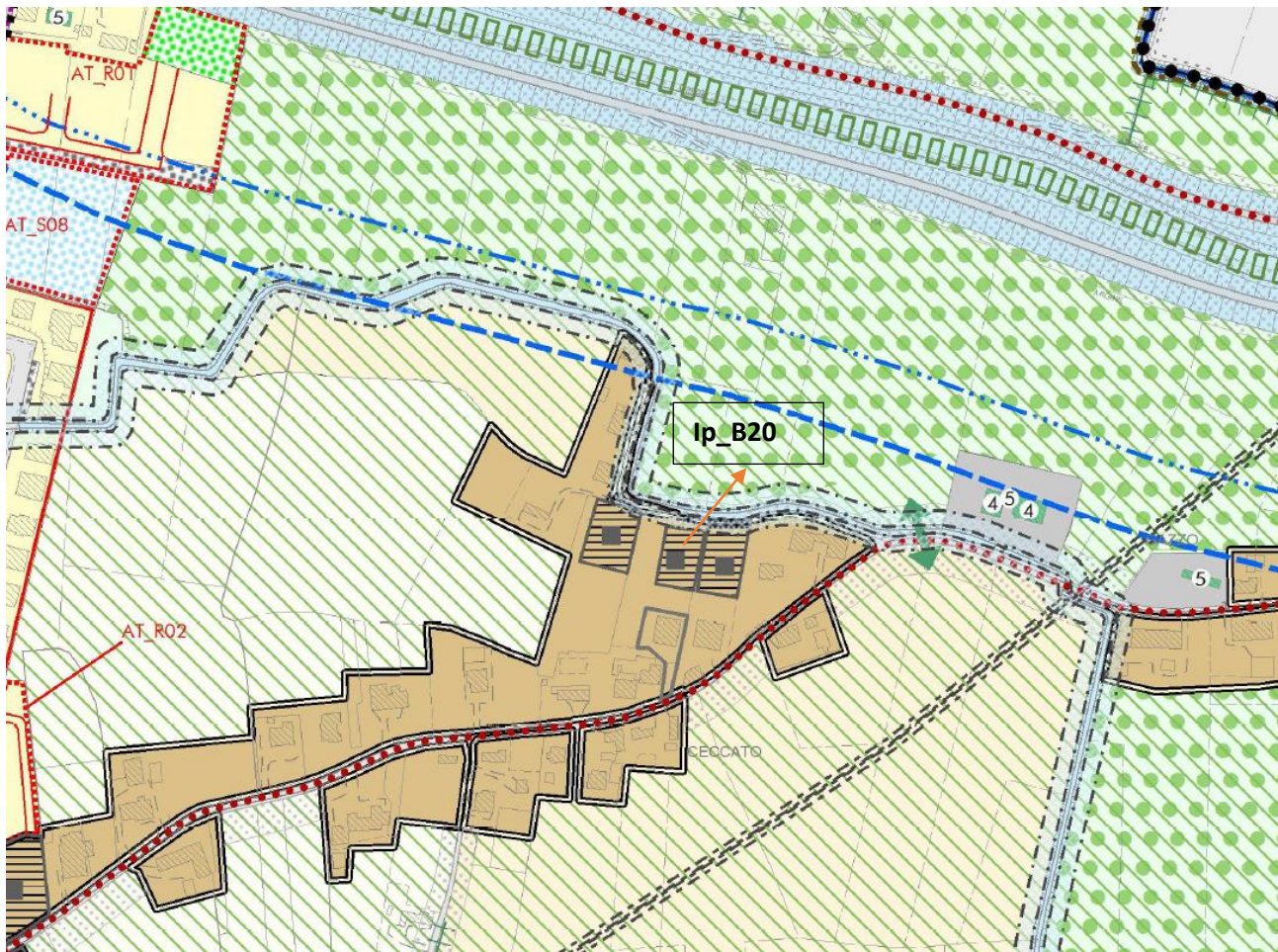































































Figura 2: Estratto fuori scala della tavola "Disciplina del suolo" della prima variante al PI del Comune di Cartura

LEGENDA	NTO	LEGENDA	NTO
DISPOSIZIONI GENERALI			
	Limite amministrativo del comune		Le attività produttive in zona impropria
	Ambiti Territoriali Omogenei - A.T.O.		Attività da miglione ("confessione" - ex LR n.61/85)
	Idrografia		Attività da dismettere ("trasferire" - ex LR n.61/85)
	Viabilità	DISCIPLINE SPECIFICHE	
Gli elementi di interesse storico e culturale			
	Territorio urbano		Vincolo monumentale D.lgs 42/2004
	Centri storici		Edifici storici soggetti a grado di protezione
	Il tessuto storico (T1)		Varianti verdi
	Il tessuto consolidato (T2)		Ambiti ineditabili art. 7 LR 4/2015
	Il tessuto consolidato recente (T3)	DISPOSIZIONI DI GESTIONE	
	Il tessuto consolidato misto (T4)	Strumenti di attuazione	
	Il tessuto residenziale diffuso (T5)		Accordo tra soggetti pubblici e privati
	Nuclei residenziali in ambito agricolo		Aree sottoposte a piano di recupero
	Il tessuto produttivo ordinato (T6)		Aree di trasformazione a prevalente destinazione residenziale
	Il tessuto produttivo non ordinato (T7)		Aree di trasformazione a prevalente destinazione produttiva
	Il tessuto per attività terziarie (T8)		Aree di trasformazione destinate alla realizzazione di servizi
Il territorio agricolo			
	Tessuto agricolo peribano (A1)		Unità minime di intervento
	Tessuto agricolo di tutela dell'assetto fondiario (A2)		Interventi puntuali di trasformazione della città a prevalente destinazione residenziale lotto edificabile tipo "A"
	Tessuto agricolo di connessione naturalistica (A3)		Interventi puntuali di trasformazione della città a prevalente destinazione residenziale lotto edificabile tipo "B"
	Arnesi o volumi agricoli non più funzionali al fondo - ANF		Interventi puntuali di trasformazione della città a prevalente destinazione residenziale lotto edificabile tipo "C"
	Ambito di riqualificazione ambientale		PUA (convenzioni o collaudi)
I parchi, le attrezzature per servizi			
	Le aree e gli edifici per l'istruzione (F1)		Interventi puntuali realizzati o in fase di realizzazione
	Le aree e gli edifici per i servizi di interesse comune (F2)		Aree a verde privato
	Le aree per spazi pubblici attrezzati a parco e per il gioco e lo sport (F3)		Vincolo paesaggistico D.lgs 42/2004
	Le aree per parcheggi pubblici (F4)		Zone di tutela
	Aree per attrezzature per il tempo libero di tipo privato		Servizi idrauliche
	Viabilità programmata		Vincolo cimiteriale
	Infrastruttura strategica		Vincoli di rispetto stradale
	Percorsi ciclopedonali di progetto		Vincolo di rispetto dagli oleodotti
	Percorsi ciclopedonali esistenti		Vincolo di rispetto dai giardini
			Allineamenti intensivi/Fasce di rispetto
			Corridoi ecologici primari
			Corridoi ecologici secondari