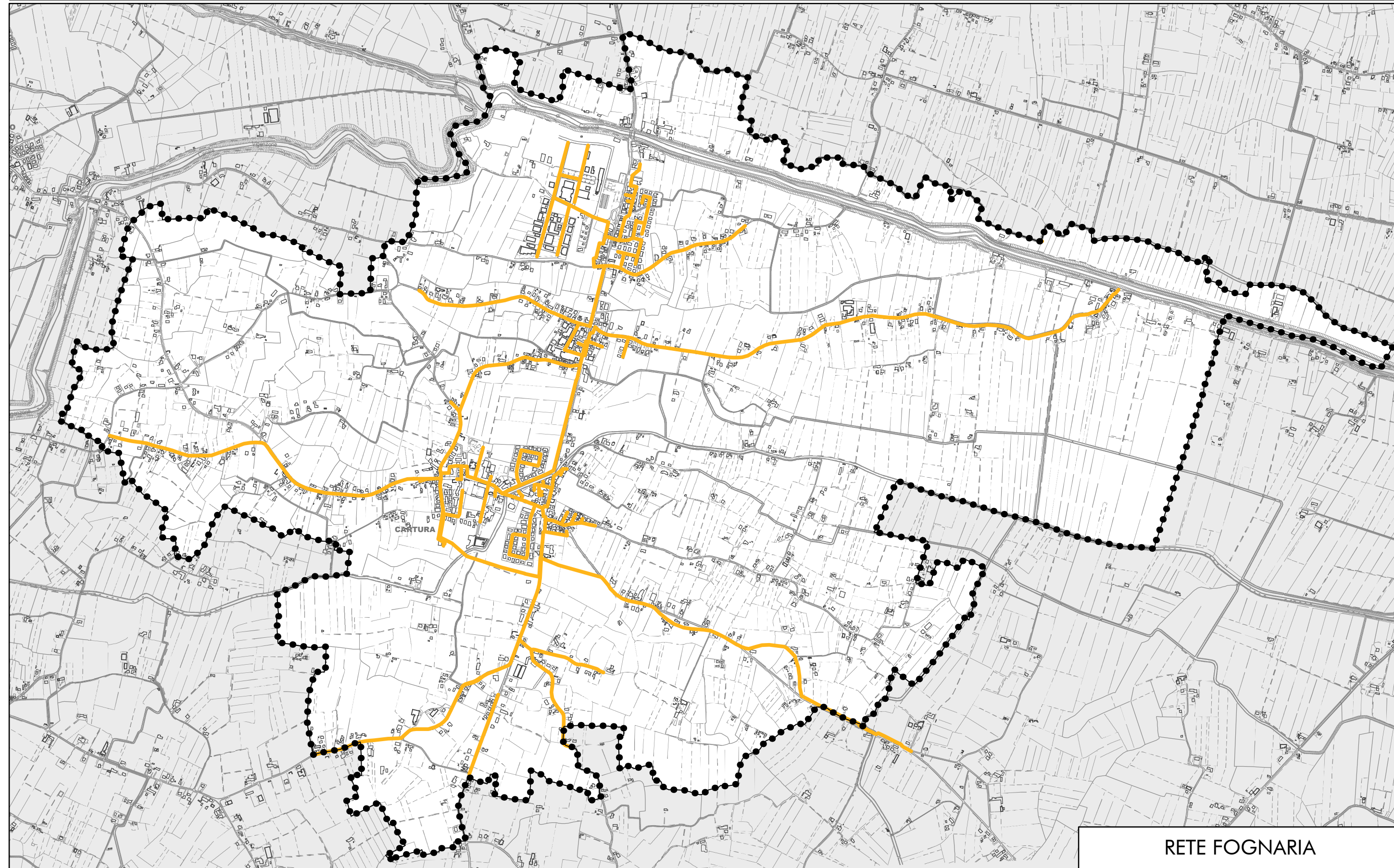
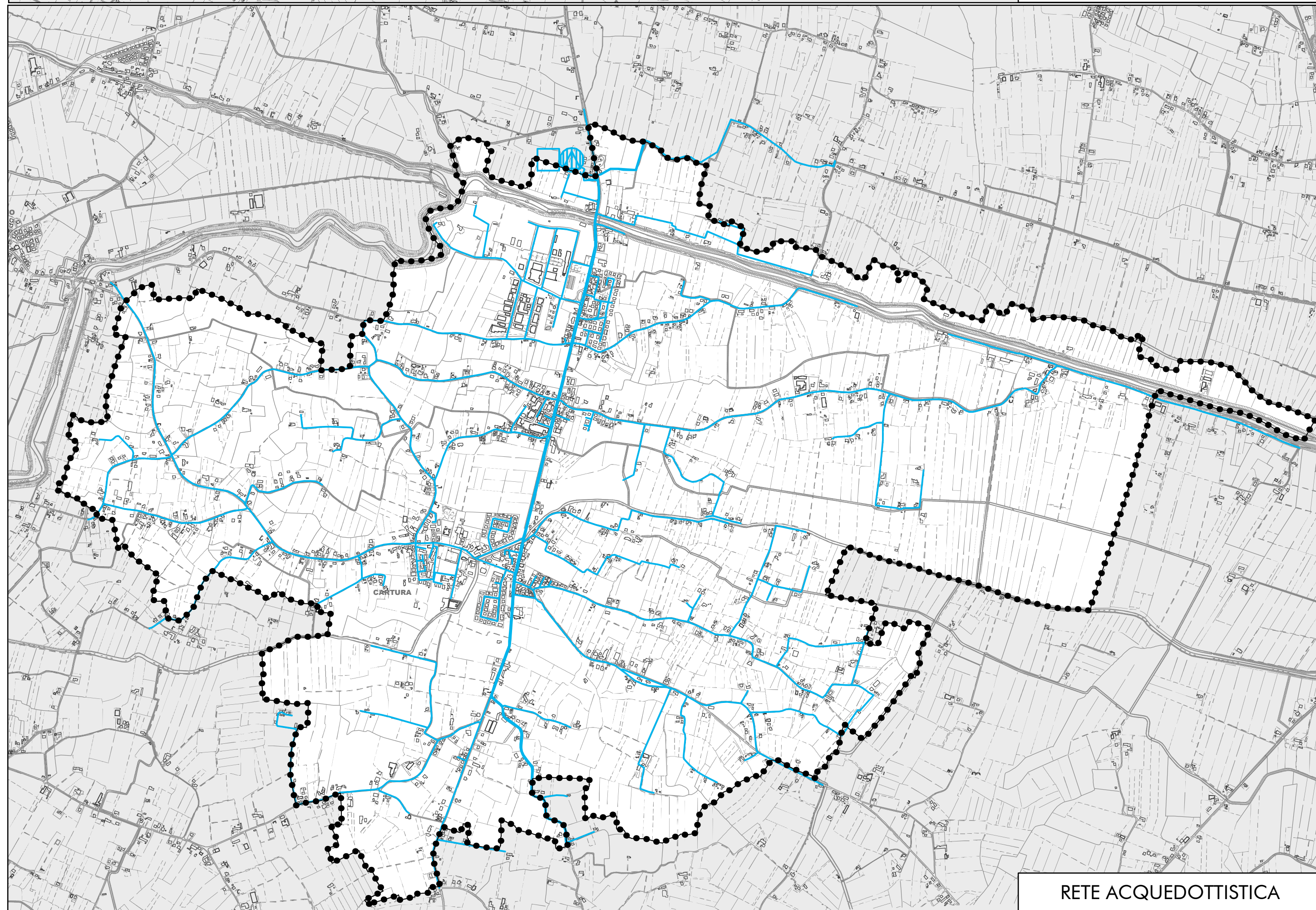


RETE GAS



RETE FOGNARIA



RETE ACQUEDOTTISTICA

Regione del Veneto
Provincia di Padova



Comune di
Cartura

P.I.

Piano degli Interventi
Art.17, LR n°11/2004

Carta dei sottoservizi

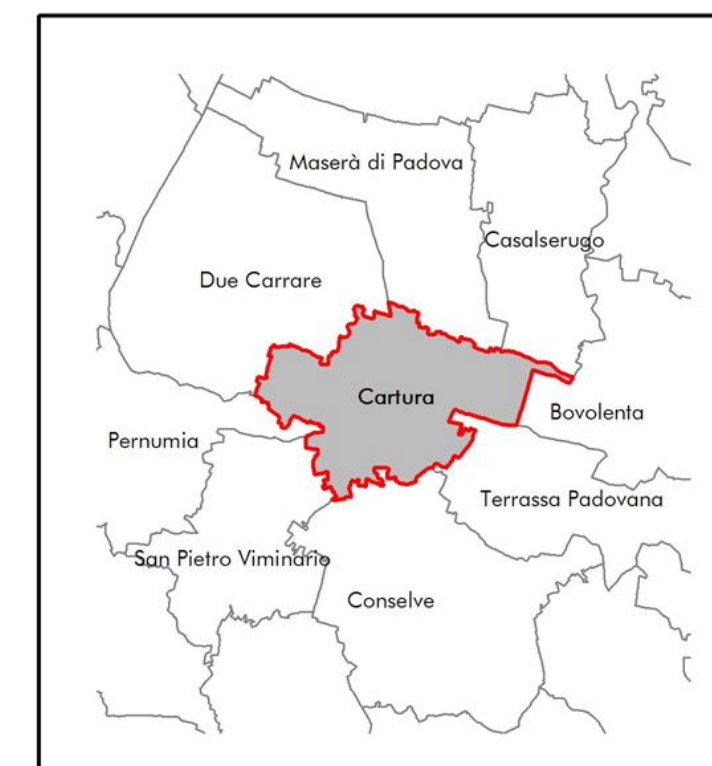
Adozione | D.C.C. n°37 del 10.12.2015
Approvazione | D.C.C. n°11 del 13.04.2016

Elaborato:

A 05

Scala:

1:5.000



Sindaco e Assessore all'Urbanistica:
dott. Massimo Zanardo

Responsabile del procedimento:
Roberto Rampega - geometra

GRUPPO DI LAVORO
Progettista:
GianLuca Trolese - urbanista

Sistema informativo:
Gianluca Gallato - urbanista

Indagini agronomiche:
Dino Calzavara - dott. forestale

