







Foliazione
A04-b
Scala
1:5.000

Carta dell'integrità del territorio

LEGENDA

-  Limite amministrativo del comune
-  Superficie fondiaria con riferimento al numero di schede
-  Area agricole di connessione naturalistica
-  Area agricole di tutela dell'assetto fondiario
-  Area agricole periburbane
-  Area ad utilizzo agricolo congelate in aree consolidate e in ambiti di edilizia diffusa

Regione del Veneto
Provincia di Padova

Comune di:
Cartura

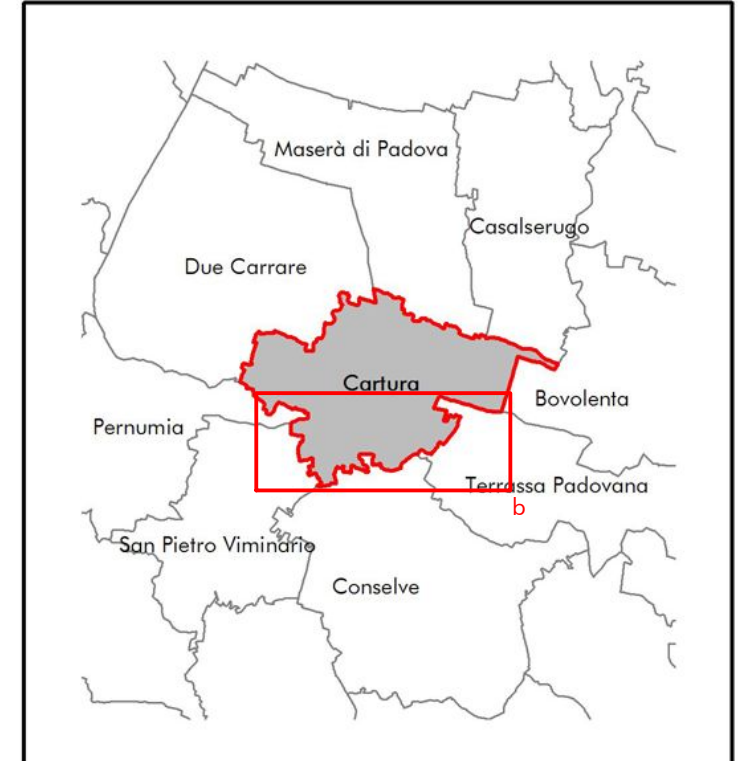
P.I.
1° - Piano degli Interventi
art.17, LUR n°11/2004

Carta dell'integrità del territorio

Adozione | D.C.C. n°37 del 10.12.2015
Approvazione | D.C.C. n°11 del 13.04.2016

Elaborato: **A 04 b**

Scala: **1:5.000**



Sindaco e Assessore all'Urbanistica:
dott. Massimo Zanardo

Responsabile del procedimento:
Roberto Rompago - geometra

GRUPPO DI LAVORO
Progettista:
Gianluca Trolese - urbanista

Sistema informativo:
Gianluca Gallato - urbanista

Indagini agronomiche:
Dino Colzavero - dott. forestale